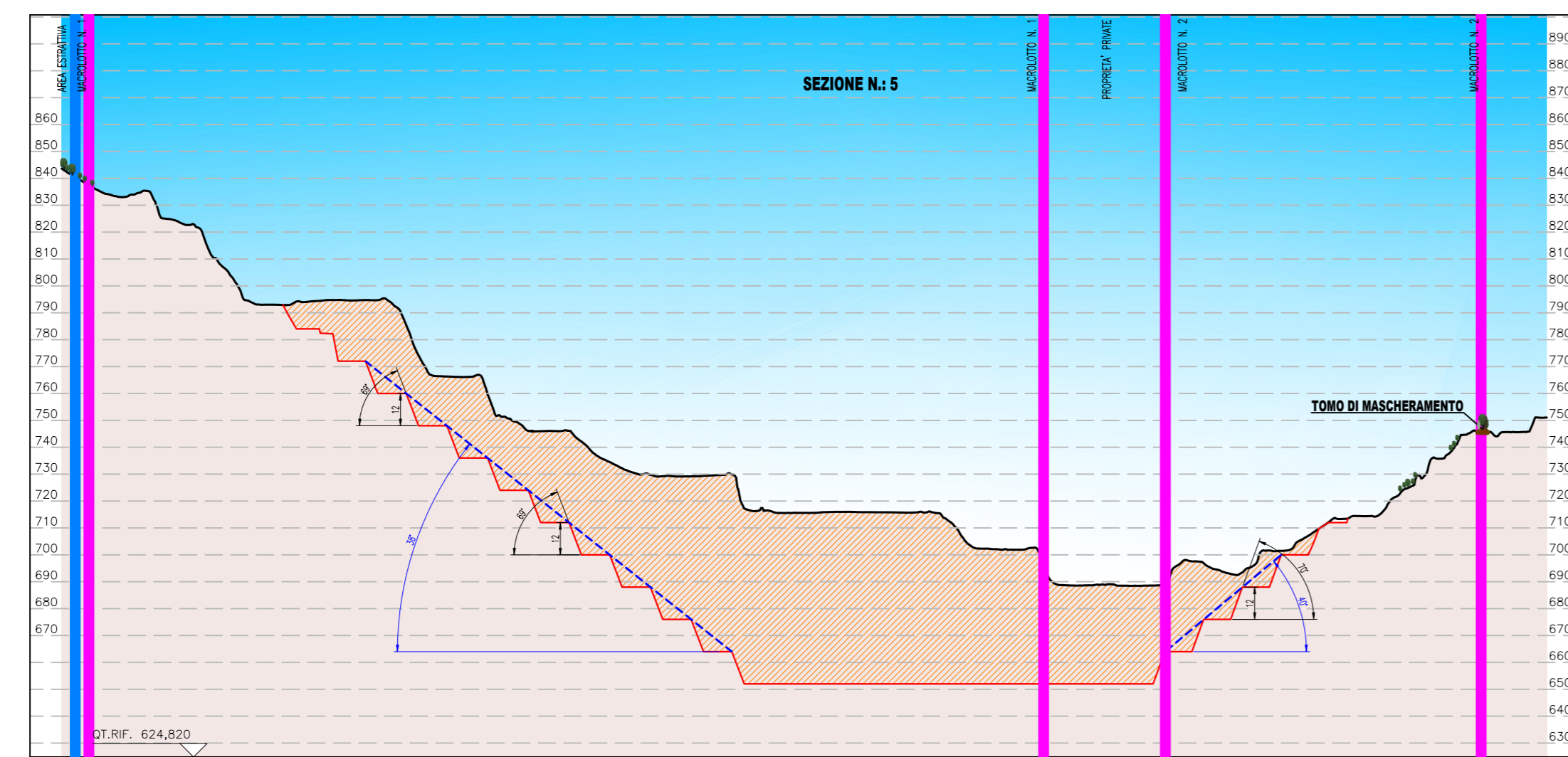
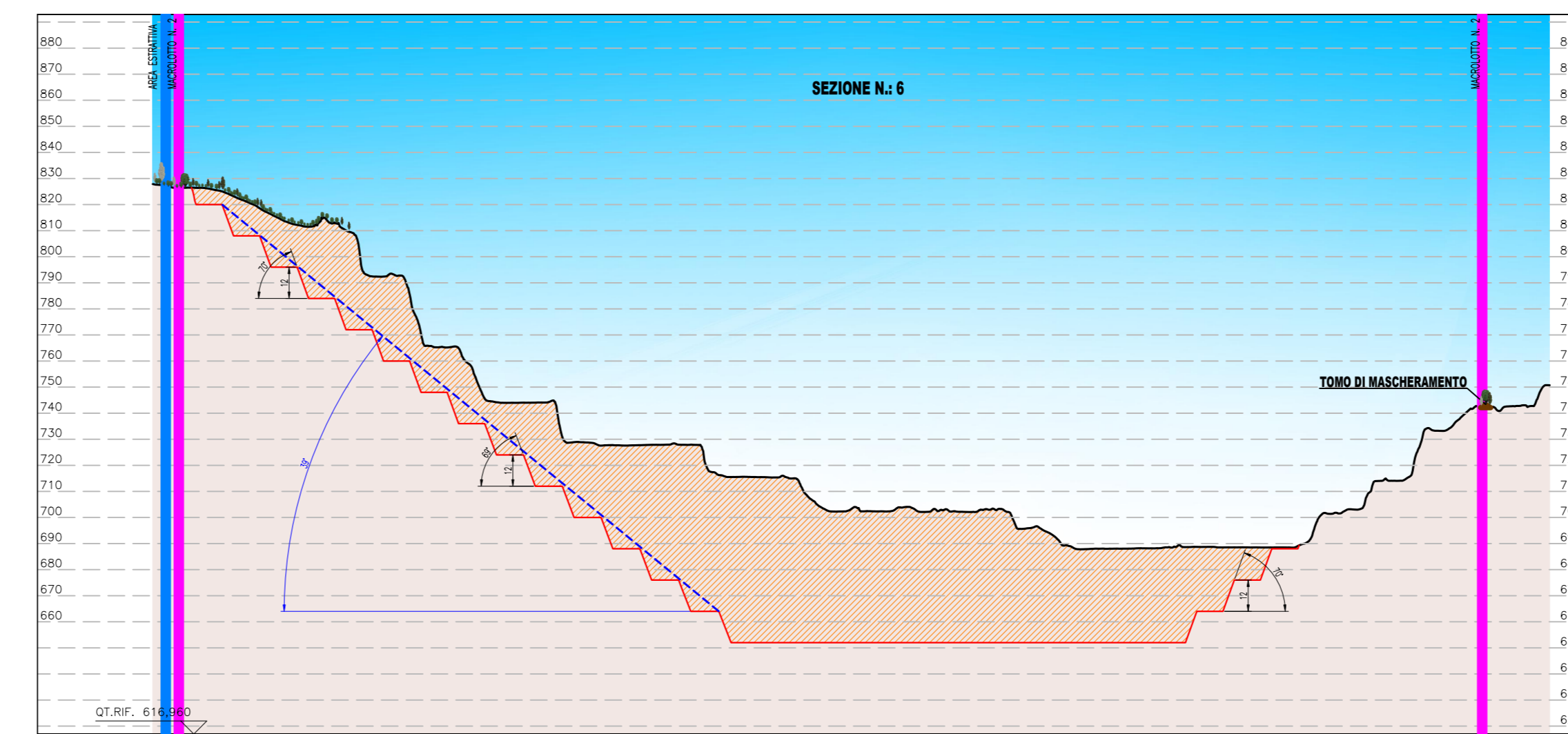


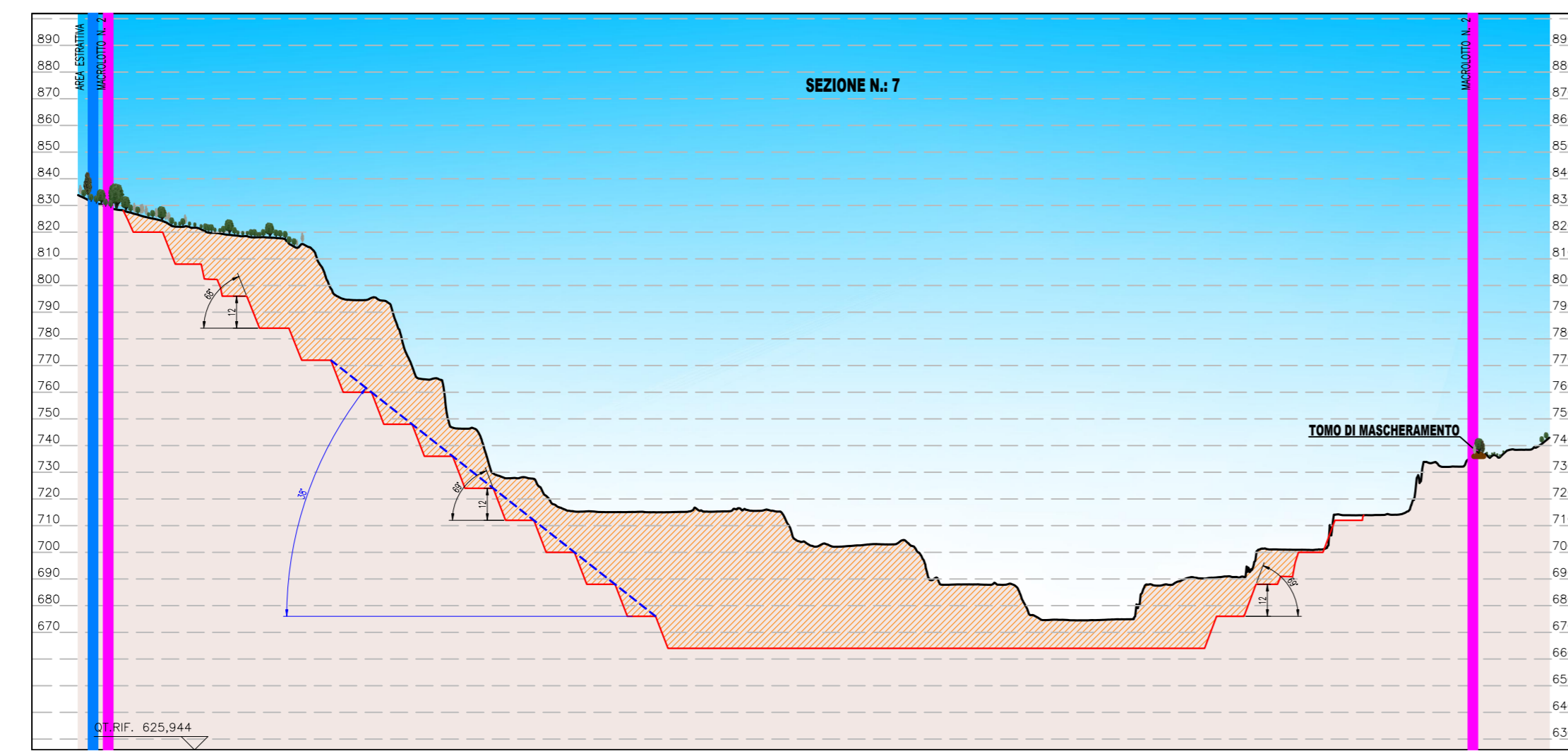
MACROLOTTO 2 - SEZIONE N. 5 Scala 1:2.000



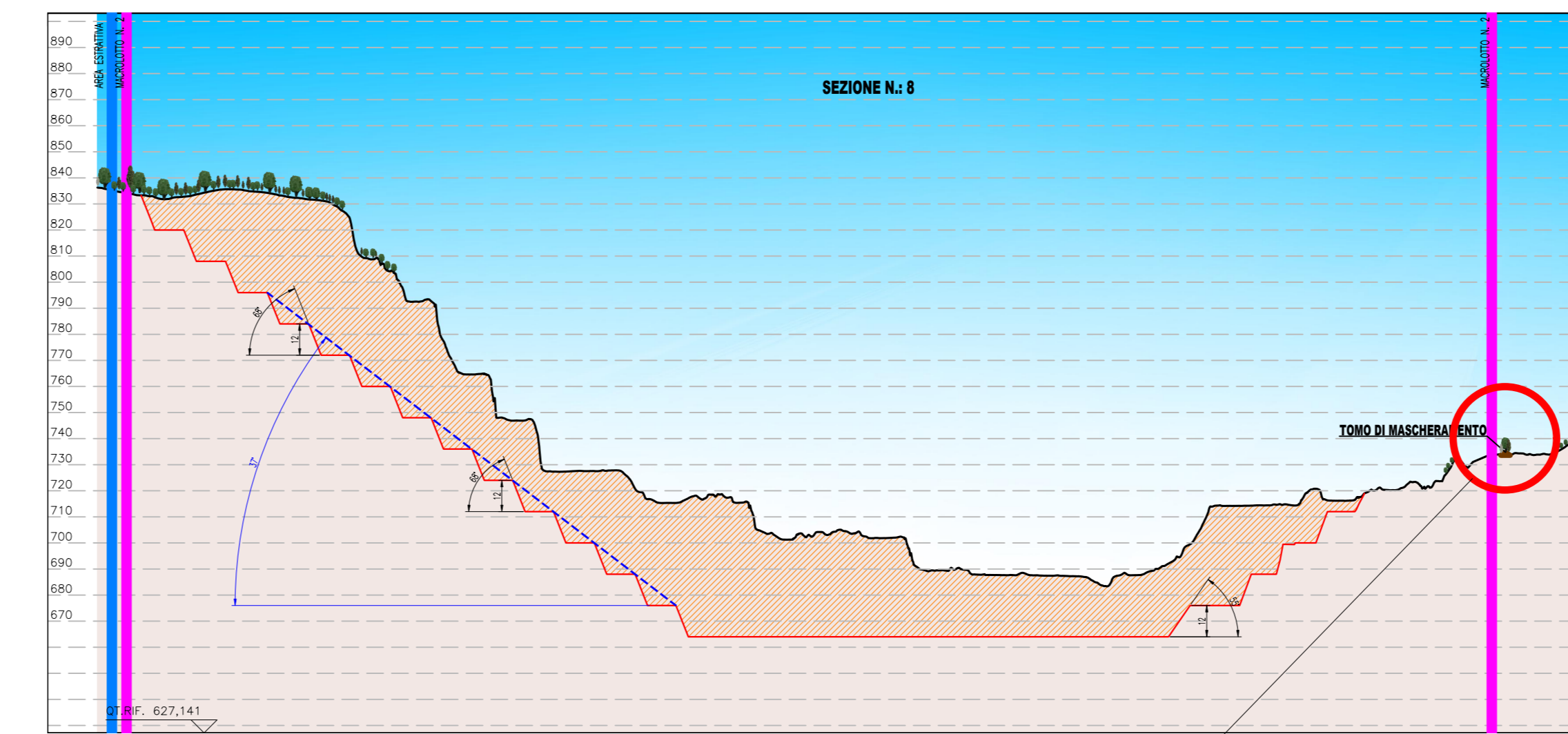
MACROLOTTO 2 - SEZIONE N. 6 Scala 1:2.000



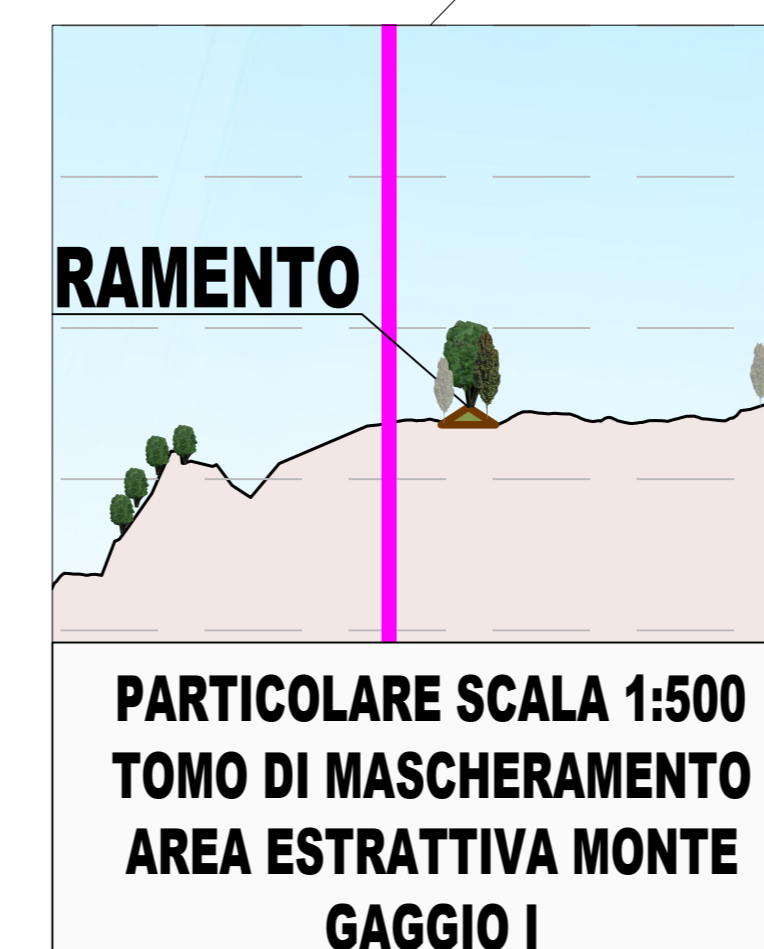
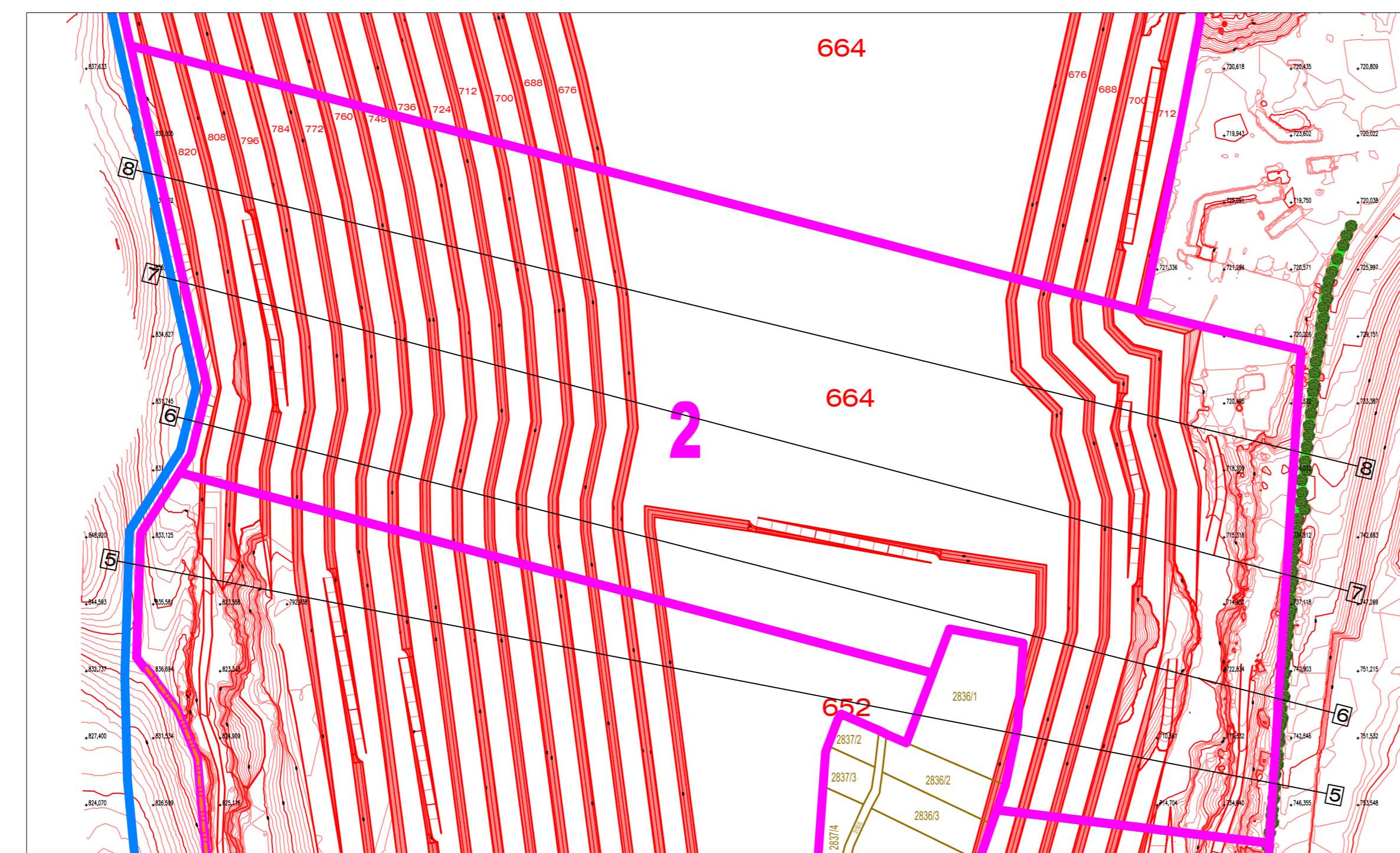
MACROLOTTO 2 - SEZIONE N. 7 Scala 1:2.000



MACROLOTTO 2 - SEZIONE N. 8 Scala 1:2.000



MACROLOTTO 2 - TRACCIA SEZIONI Scala 1:2.000



LEGENDA

- LIMITE MACROLOTTO
- LIMITE AREA ESTRATTIVA
- RILIEVO STATO DI FATTO
- PROGRAMMA DI ATTUAZIONE
- TOMO DI MASCHERAMENTO AREA ESTRATTIVA MONTE GAGGIO I
- CATASTO



AREA ESTRATTIVA COMUNE DI ALBIANO



PROGRAMMA DI ATTUAZIONE COMUNALE

Oggetto:
SEZIONI - MACROLOTTO N. 2

Tavola:
6b

Coordinatrice del progetto:
ing. Fabiola Telch
Albo degli Ingegneri della Provincia di Trento
sez. A num. 3743

Scala:
1:2.000

Committente:
Comune di Albiano

Data:
Giugno 2026