

STATO DI RIPRISTINO Scala 1:2.000

**LEGENDA SEZIONI**

- LIMITE MACROLOTTO
- LIMITE AREA ESTRATTIVA
- PROGRAMMA DI ATTUAZIONE
- PROGETTO DI RIPRISTINO
- FASCIA DI RISPETTO

**LEGENDA PLANIMETRIA**


- LIMITE MACROLOTTO
- LIMITE AREA ESTRATTIVA
- NUMERO MACROLOTTO
- STATO DI PROGETTO
- NUMERO SEZIONE
- FASCIA DI RISPETTO
- CATASTO



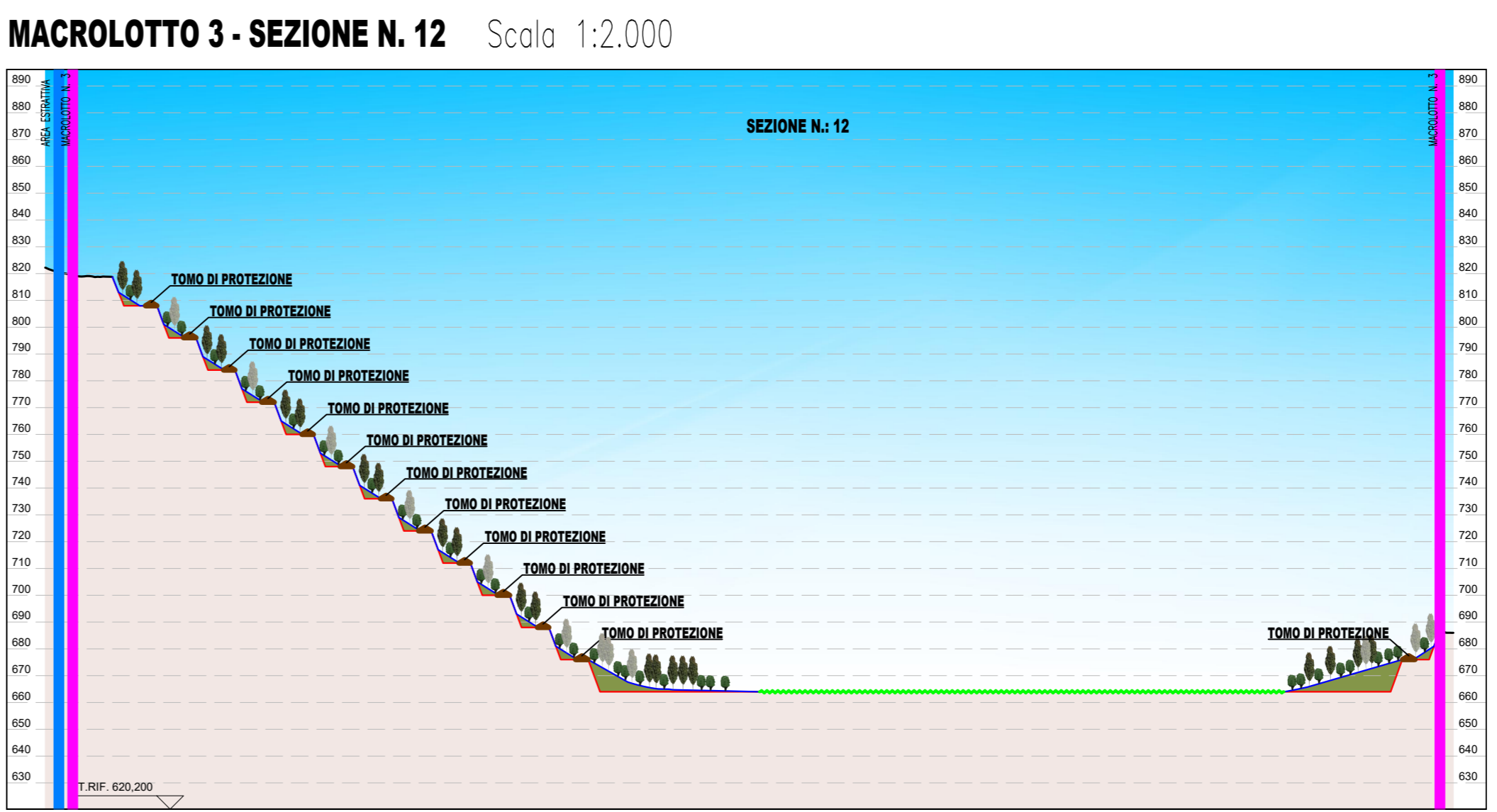
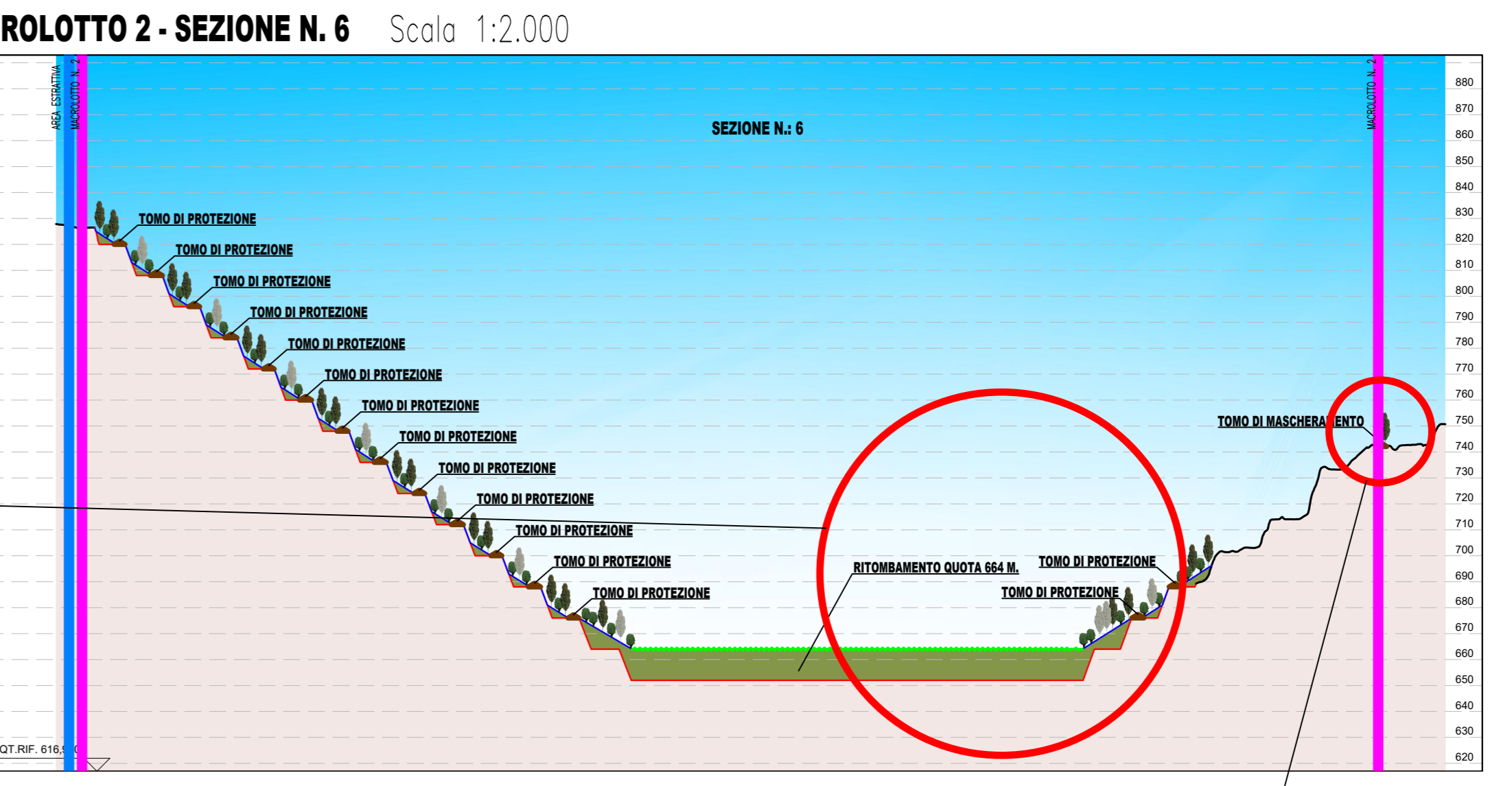
**TOMO DI PROTEZIONE**

**TOMO DI PROTEZIONE**

**PARTICOLARE SCALA 1:500 DI GRADONI RIPRISTINATI CON PIANTUMAZIONE E TOMO DI PROTEZIONE**



**PARTICOLARE SCALA 1:500 RITOMBAMENTO QUOTA 664 M. E RIPRISTINO A VERDE**



**RAMENTO**

**PARTICOLARE SCALA 1:500 TOMO DI MASCHERAMENTO AREA ESTRATTIVA MONTE GAGGIO I**

**AREA ESTRATTIVA COMUNE DI ALBIANO**

**PROGRAMMA DI ATTUAZIONE COMUNALE**

<p><b>STATO DI RIPRISTINO MONTE GAGGIO I</b></p>	7a
<p>ing. Fabiola Telch Albo degli Ingegneri della Provincia di Trento sez. A num. 3743</p>	<p>Scala: <b>1:2.000</b></p>
<p>Comune di Albiano</p>	<p>Data: <b>Giugno 2026</b></p>